AVLA ÆGYPTIACA studia 8

MEDAMUD, UN CENTRO DE PRODUCCIÓN CERÁMICA EN EL ALTO EGIPTO

Estudio de los materiales cerámicos recuperados en las excavaciones del IFAO entre 1925 y 1939

Zulema Barahona Mendieta

PLANOS

(del 1 al 29)

UAB
Universitat Autònoma de Barcelona
Servei de Publicacions

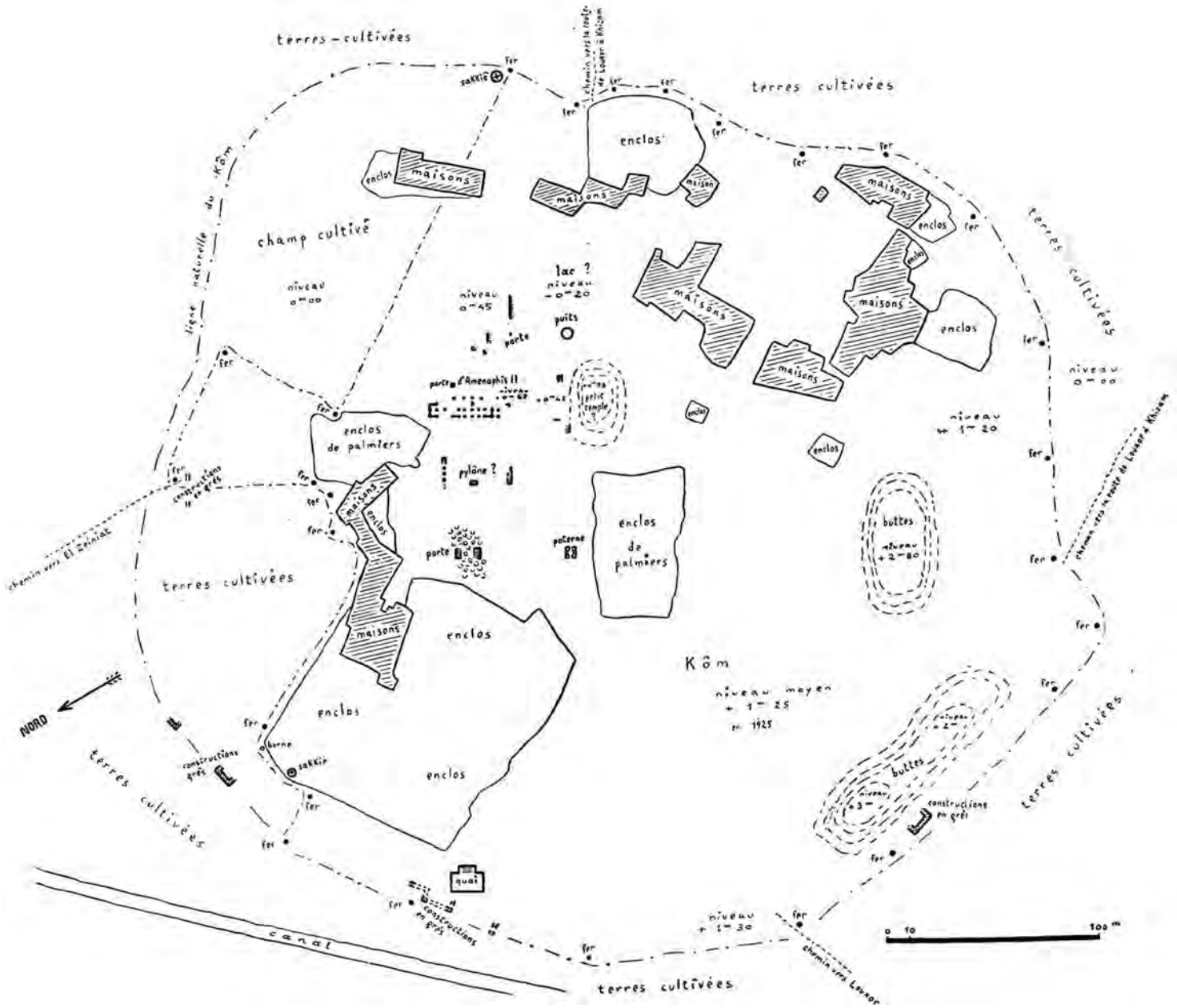

PLANO 1: Croquis del Kom de Medamud en 1925 (Bisson de La Roque 1926: pl. I.).

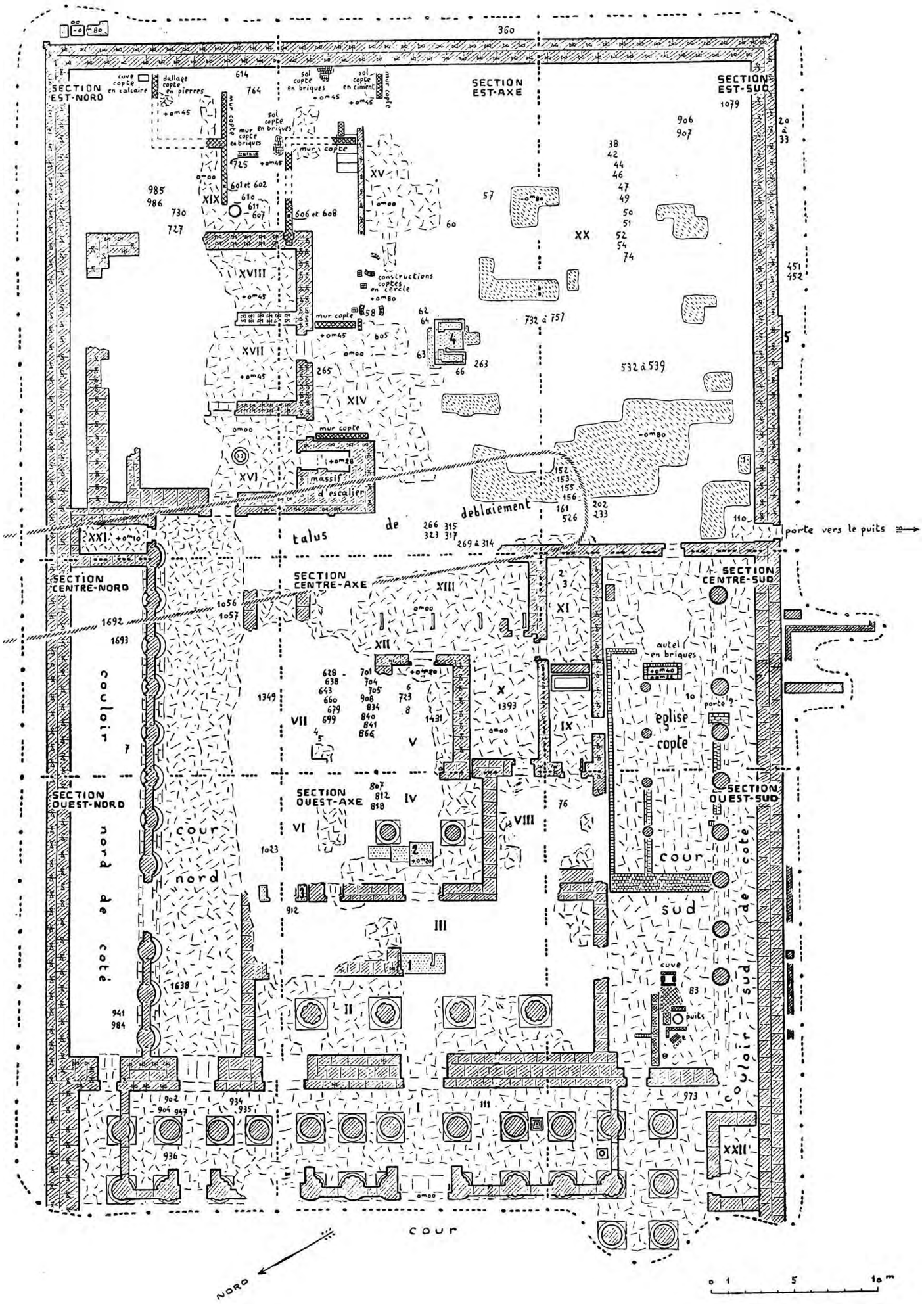

PLANO 2: Plano del templo, dividido en secciones excavadas en 1925 y emplazamiento de los principales objetos encontrados (Bisson de La Roque 1926: pl. II).

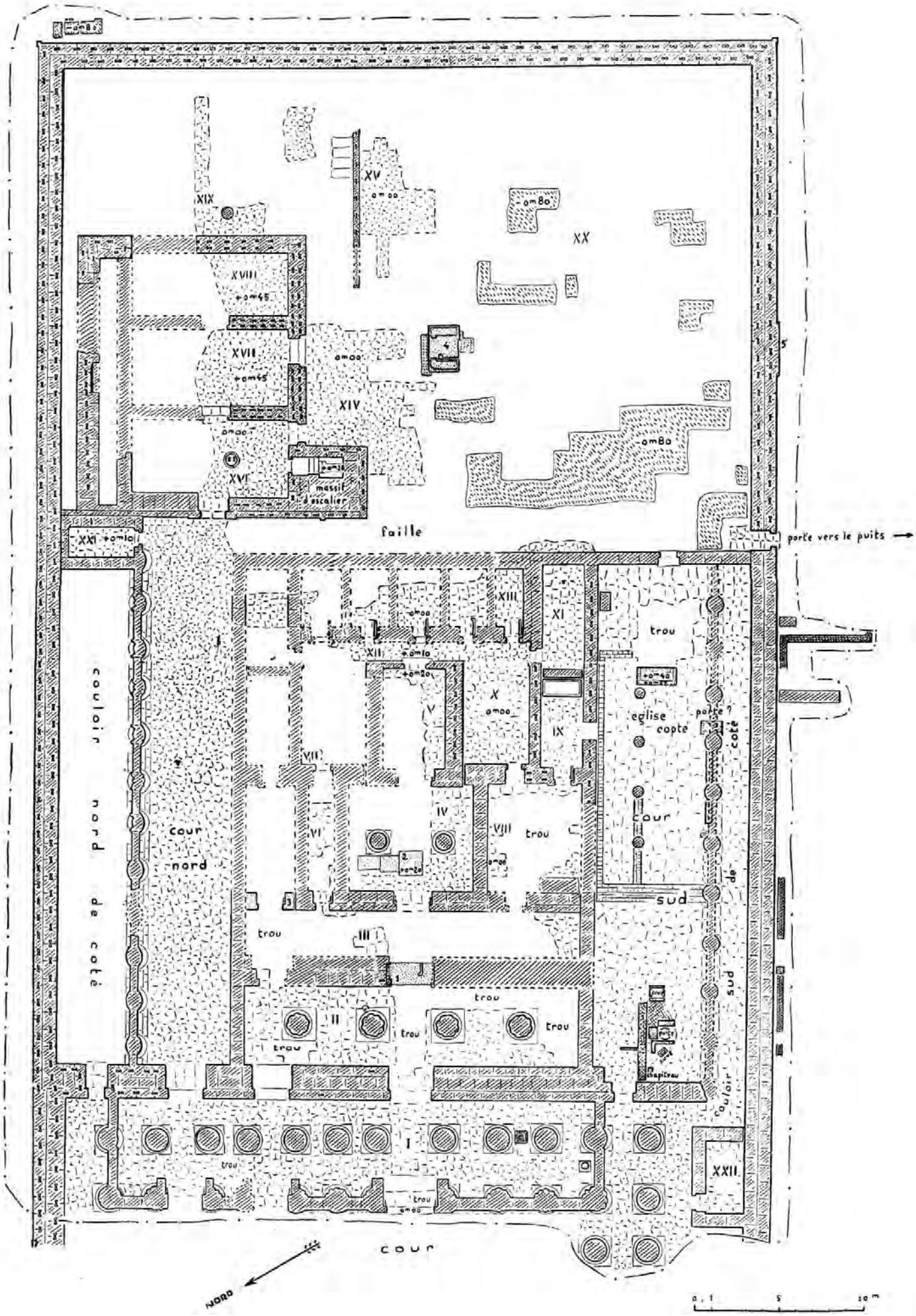

PLANO 3: Plano del templo en 1925, con las estructuras conservadas y restituidas (Bisson de La Roque 1926: pl. III).

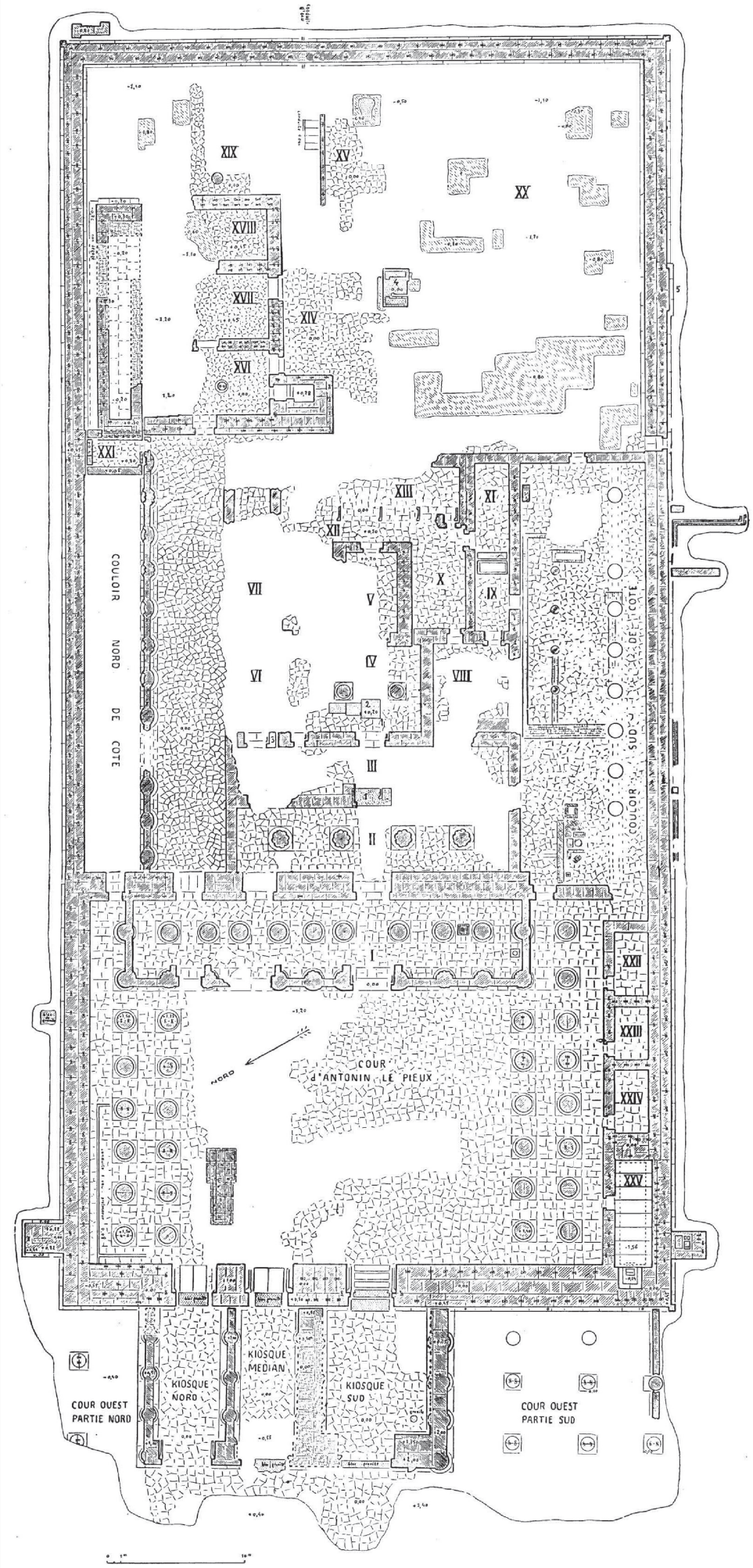

PLANO 4: Plano del templo, con la designación de las divisiones creadas a partir de 1926 (Bisson de La Roque 1927: pl. I) .

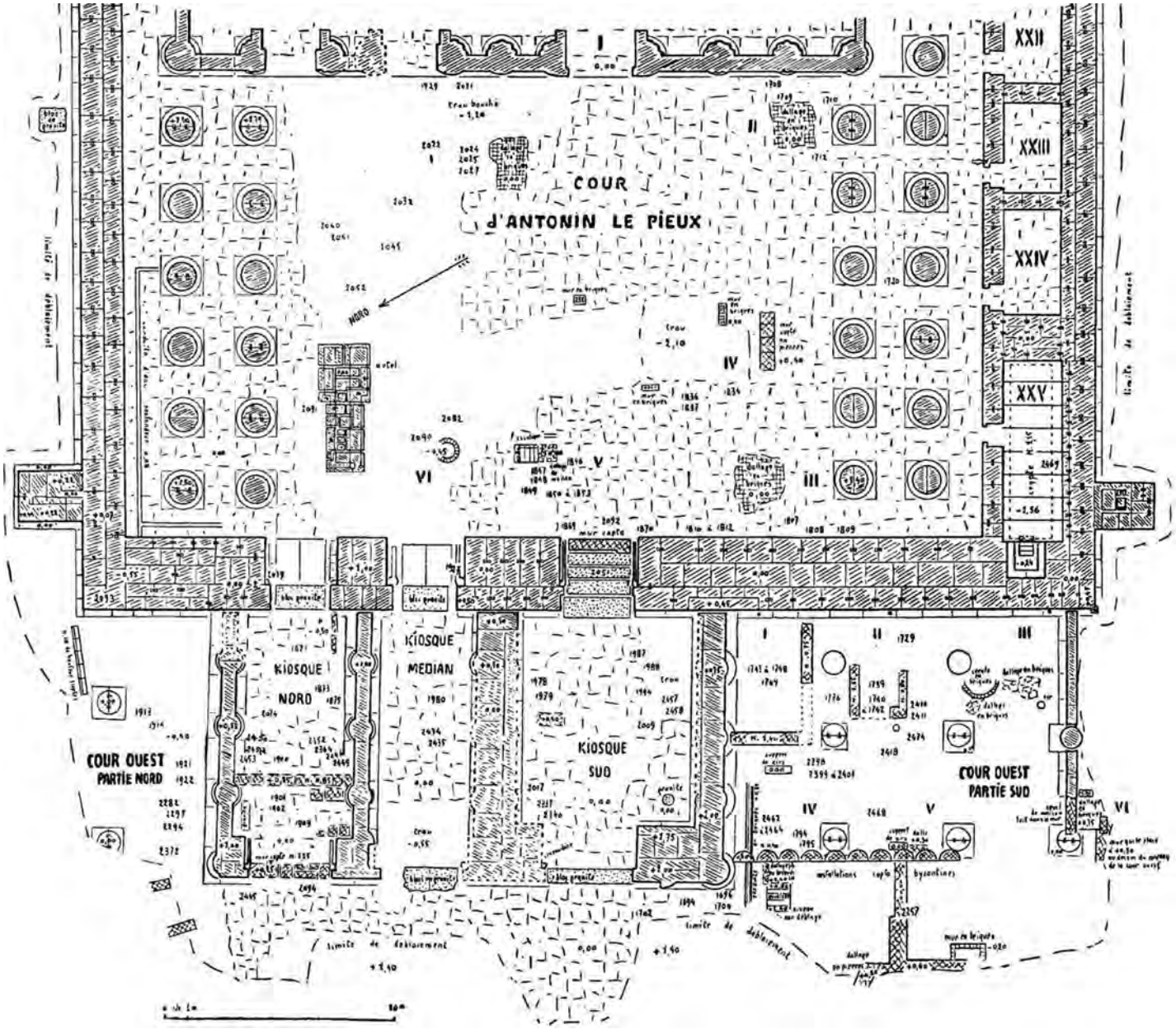

PLANO 5: Plano de la parte delantera del templo con los principales objetos hallados en 1926 (Bisson de La Roque 1927: pl. II).

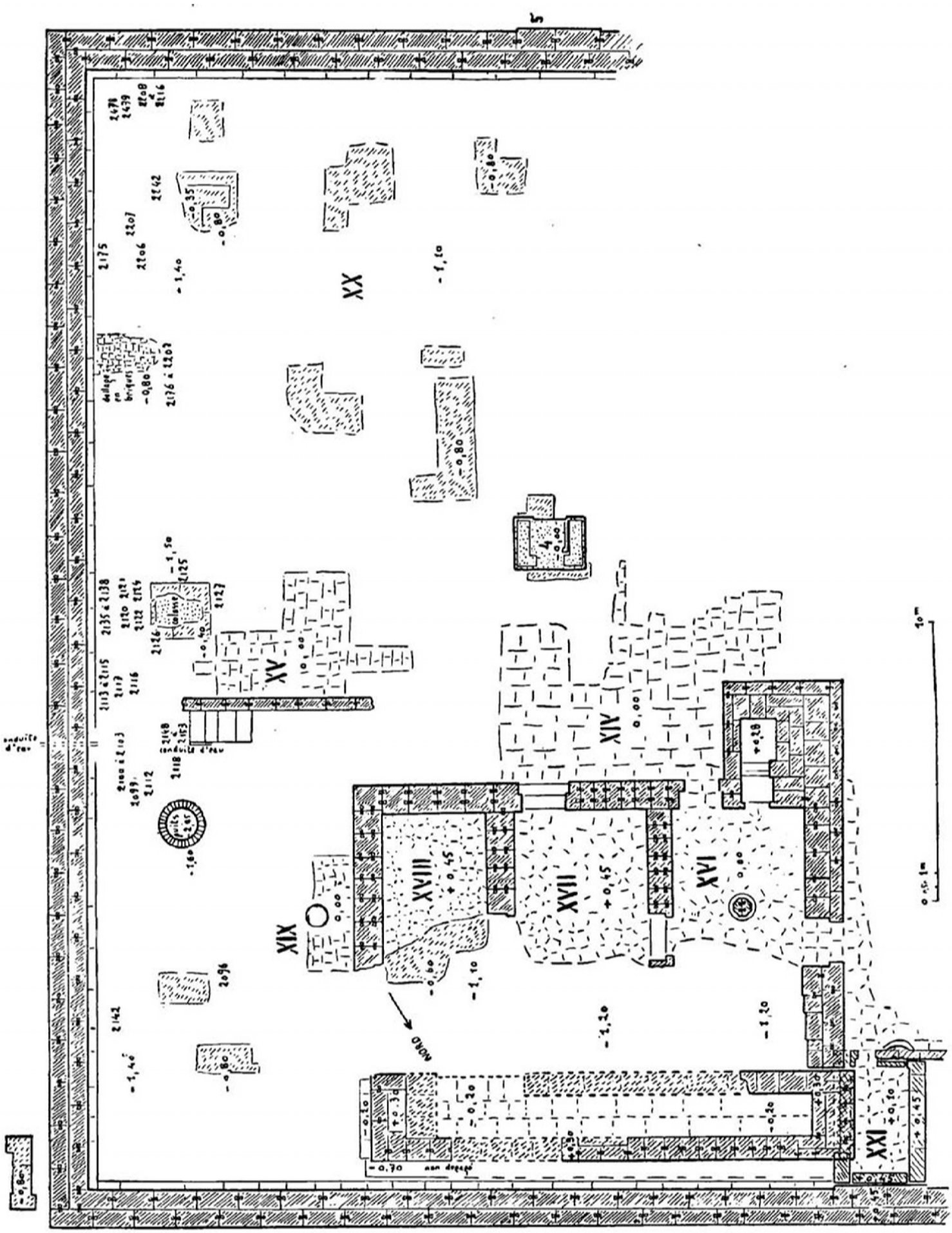

PLANO 6: Plano de la parte trasera del templo con los principales objetos hallados en 1926 (Bisson de La Roque 1927: pl. III).

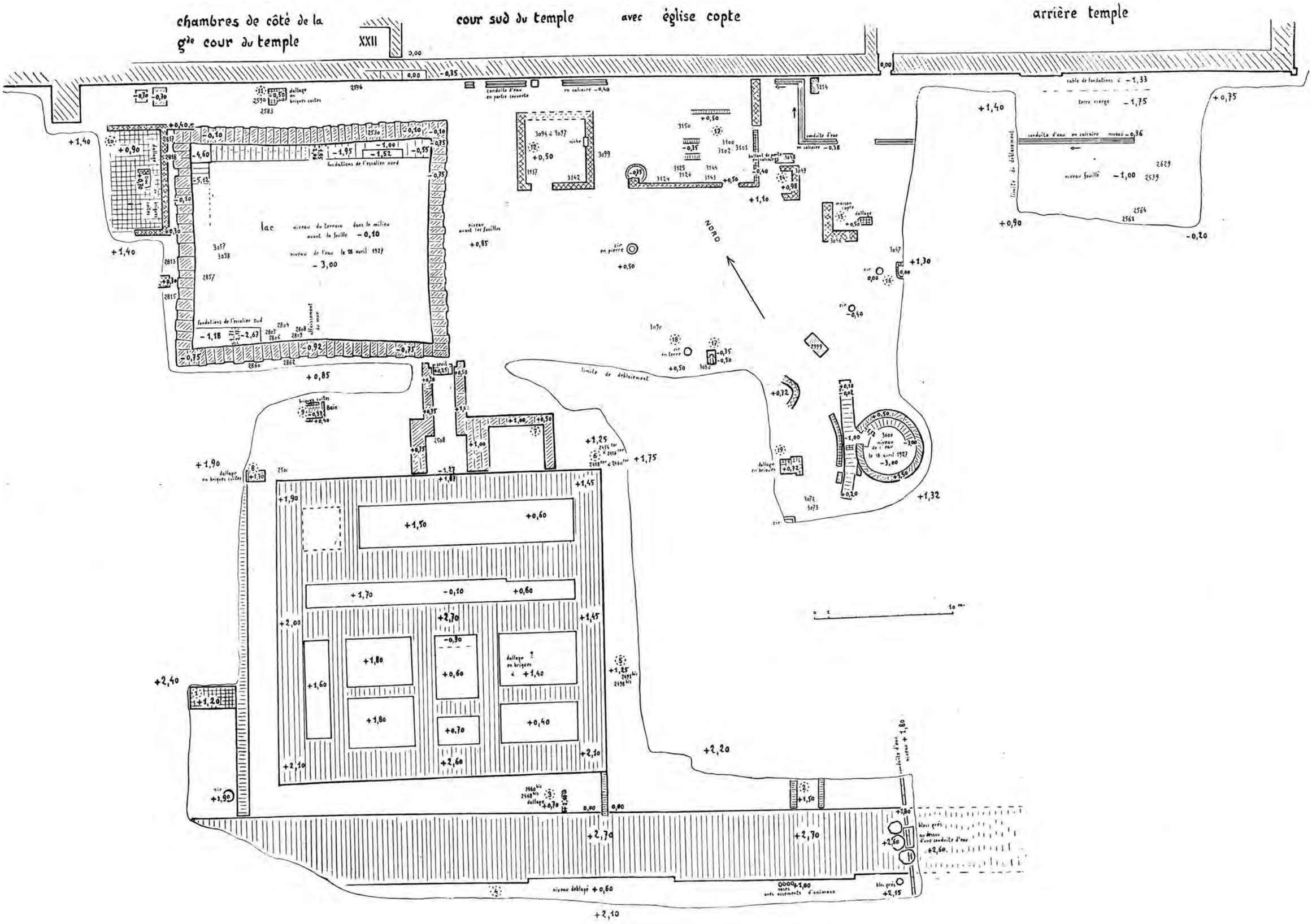

PLANO 7: Plano de los sectores excavados en 1927 al sur del templo, con los principales objetos hallados (Bisson de La Roque 1928: pl. I).

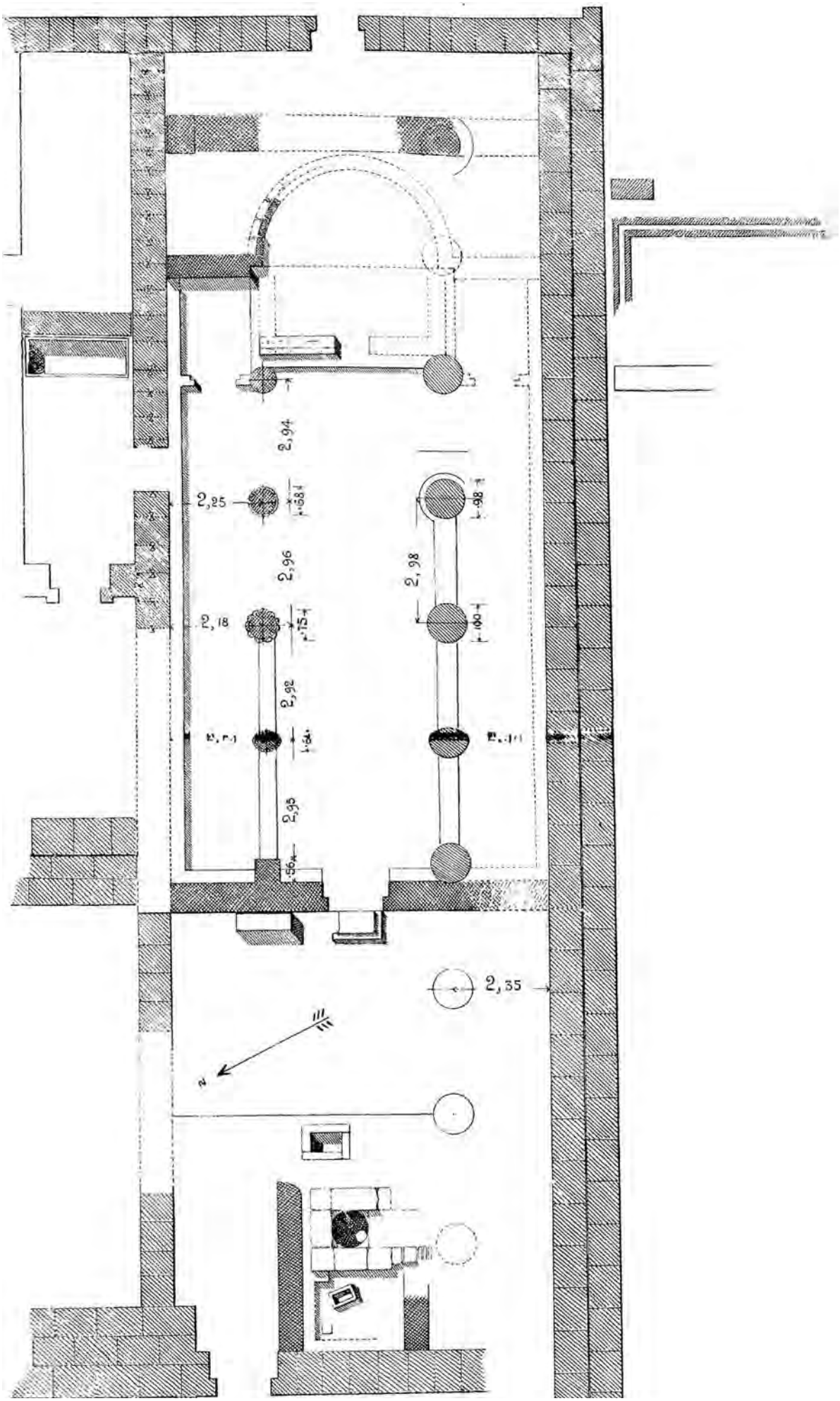

PLANO 8: Plano de la restitución arquitectónica de la iglesia descubierta en 1925 (Bisson de La Roque 1928: pl. IX).

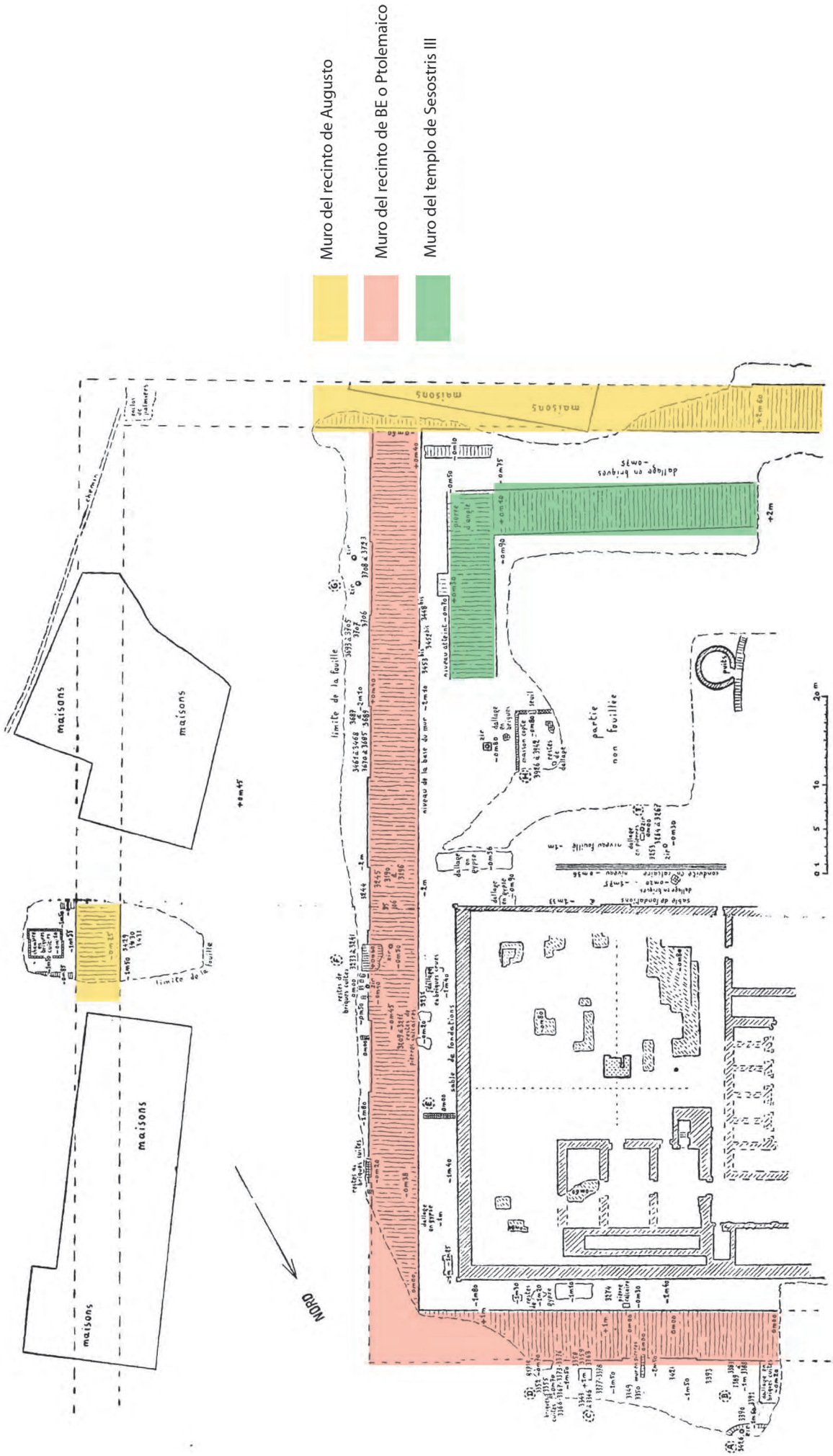

PLANO 9: Plano de los sectores excavados en 1928 al Este del templo, con los principales objetos hallados y recintos templarios (Bisson de La Roque 1929: pl. I).

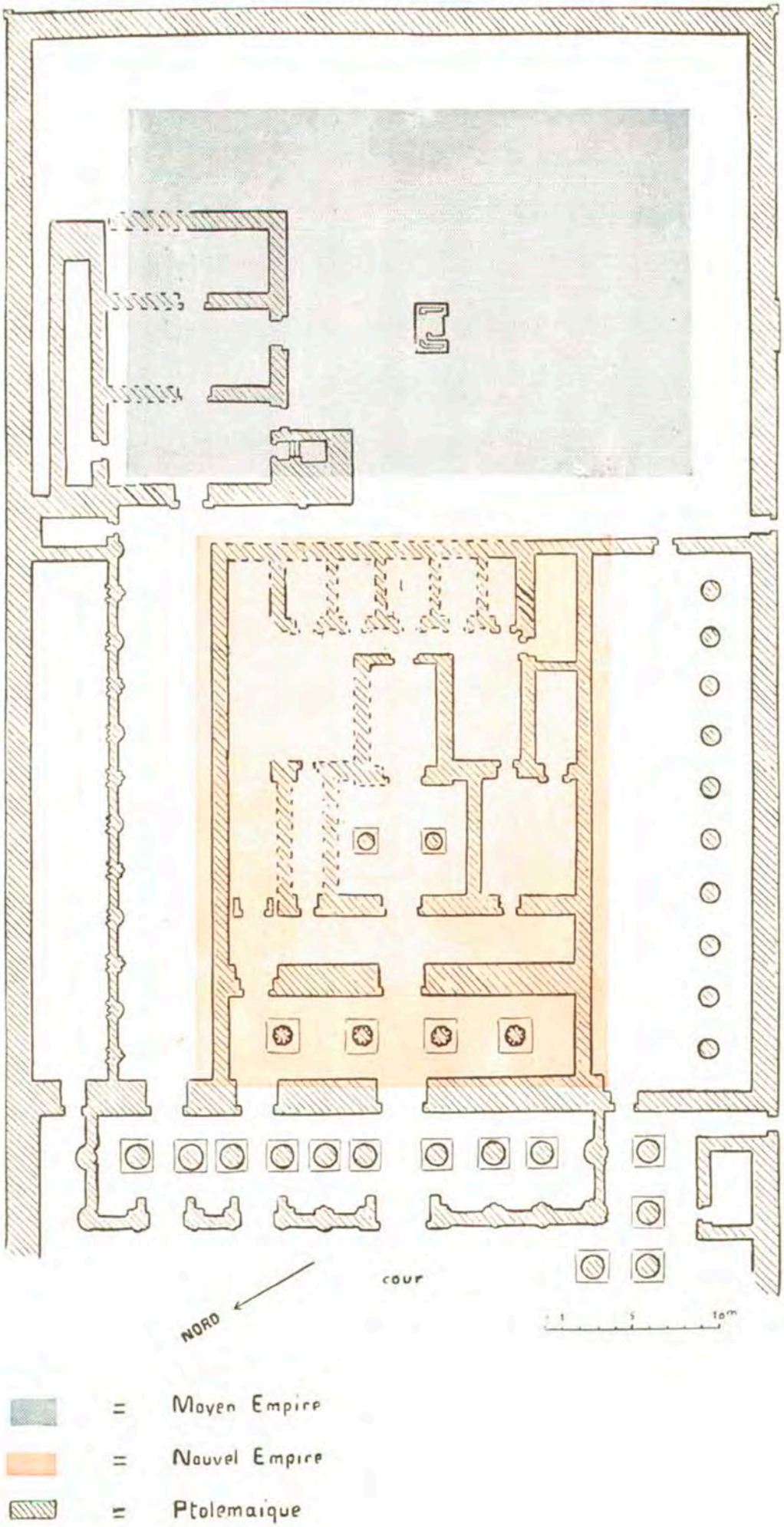

PLANO 10: Plano del templo con la interpretación de las distintas plataformas de cimentación según Bisson de la Roque (Bisson de La Roque 1929: pl. II).

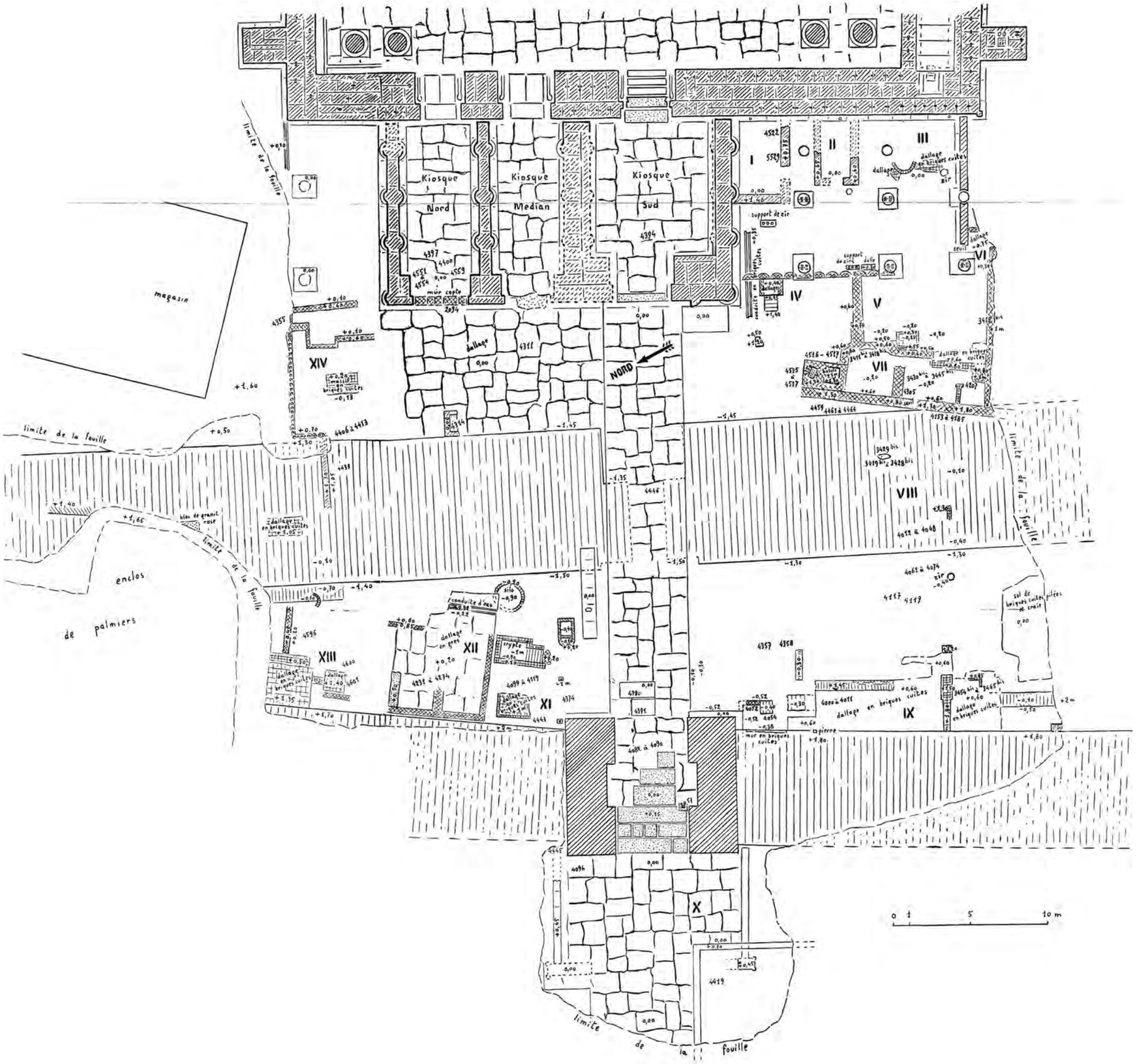

PLANO 11: Plano de los sectores excavados en 1929 al Oeste del templo con el emplazamiento de los principales objetos encontrados (Bisson de La Roque 1930: pl. I).

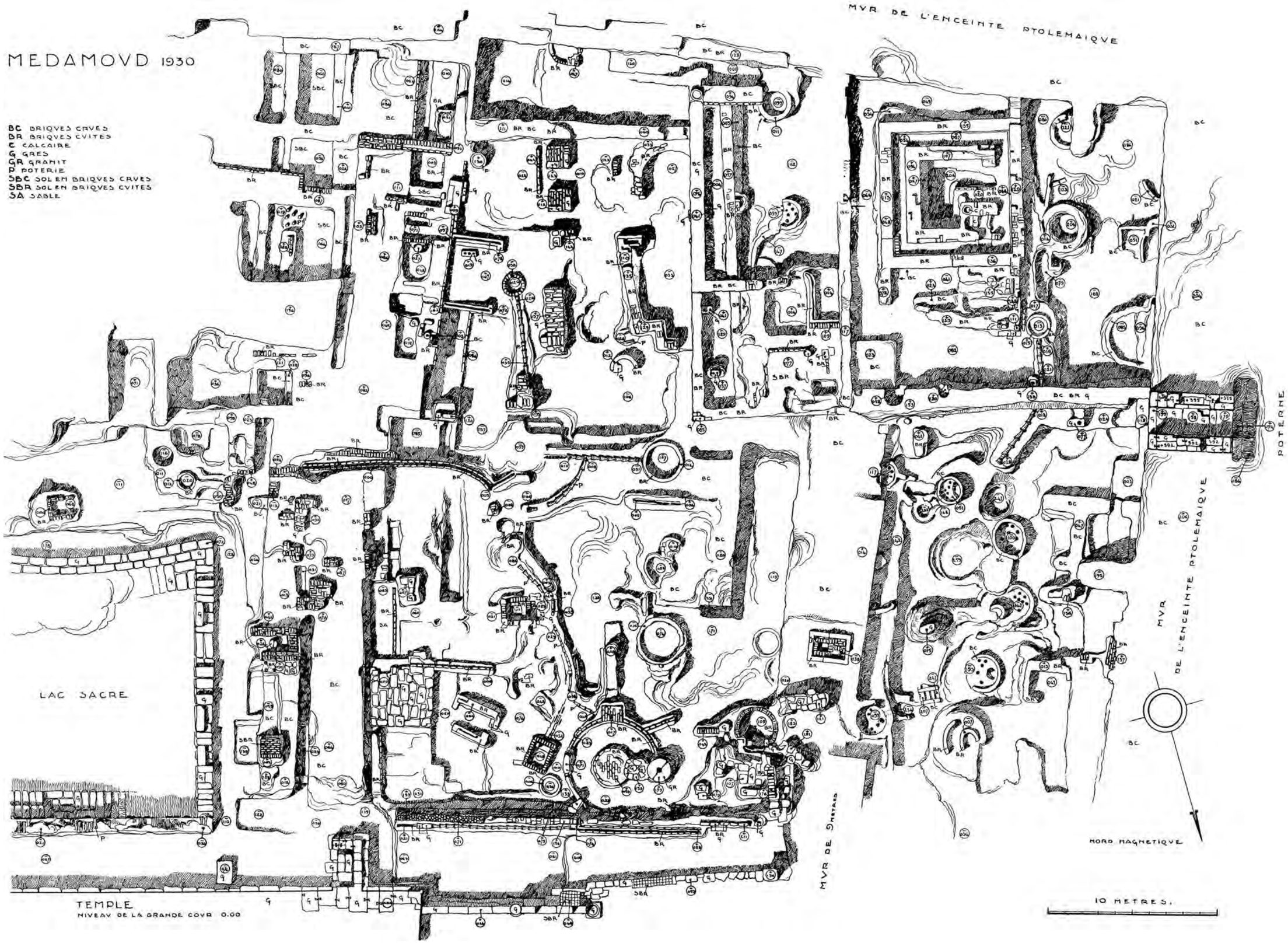

PLANO 12: Plano del sector excavado en 1930 al Suroeste del templo con las principales estructuras y cotas (Bisson de La Roque 1931: pl. I).

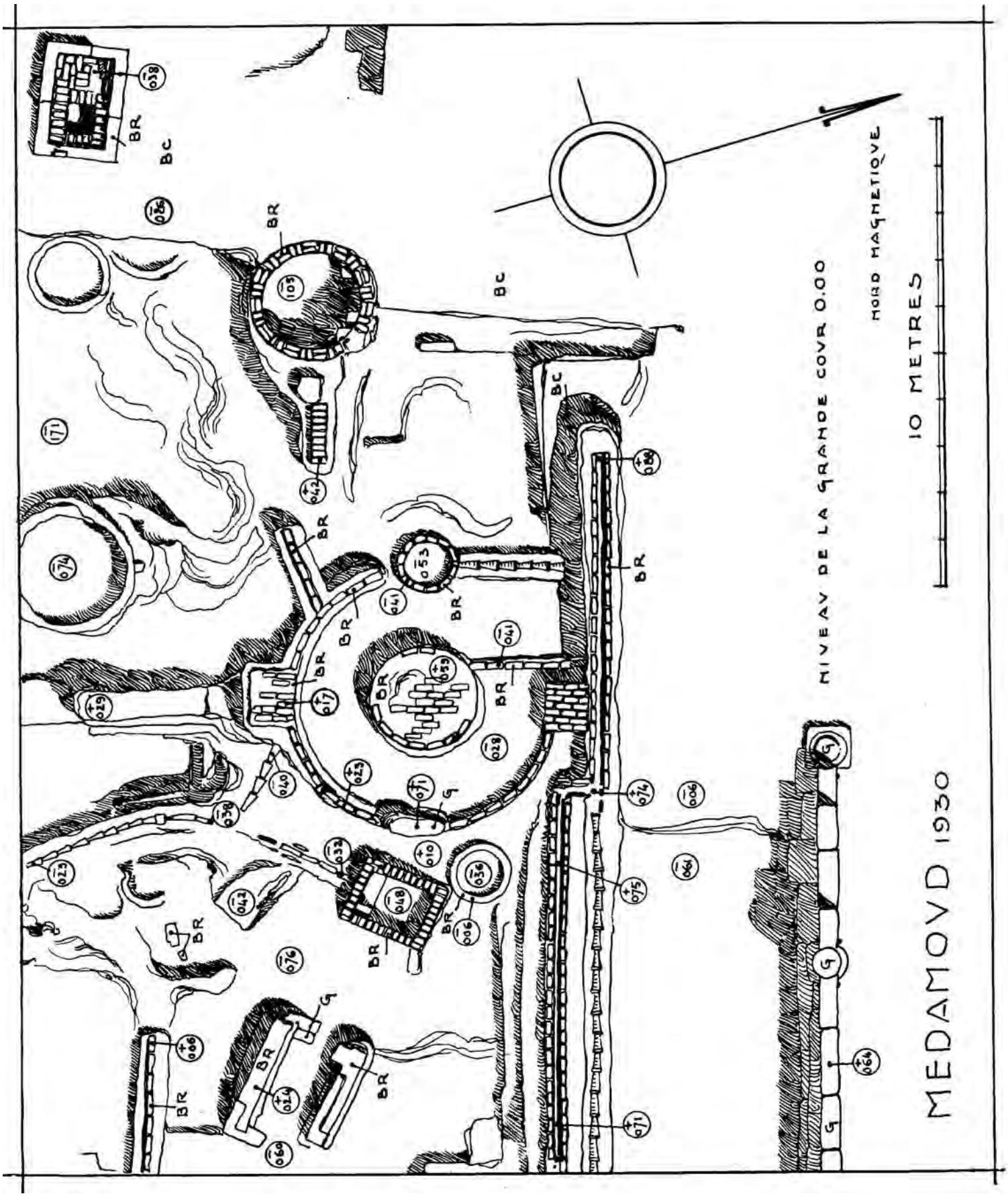

PLANO 13: Plano de la zona de la prensa descubierta en 1930 en el sector al Suroeste del templo (Bisson de La Roque 1931: pl. II).

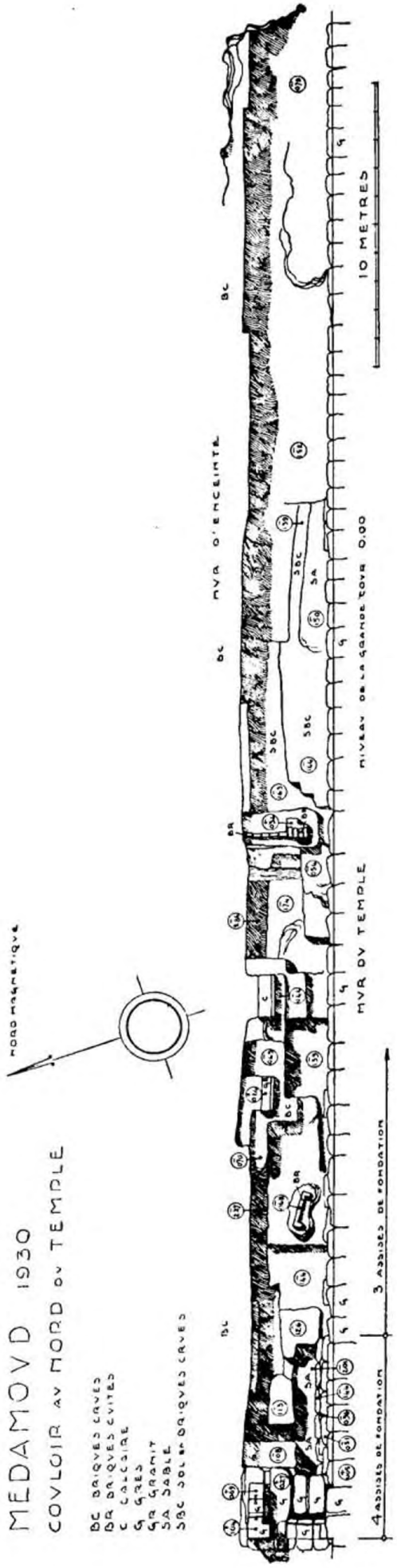

PLANO 14: Plano del sector excavado en 1930 al Norte del templo con las principales estructuras y cotas (Bisson de La Roque 1931: pl. III).

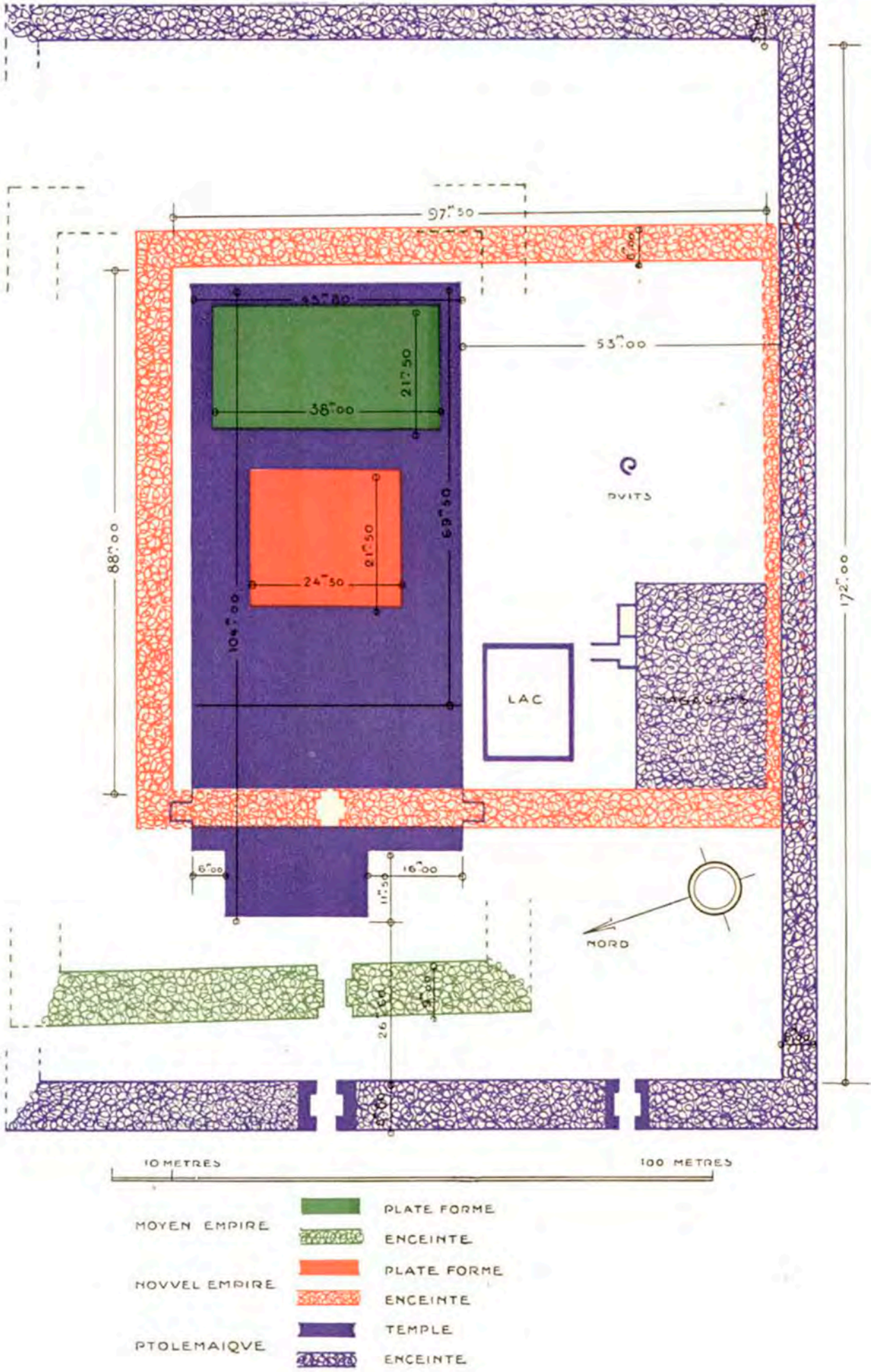

PLANO 15: Plano de los recintos sagrados y las plataformas de cimentación de los templos sucesivos, según la propuesta de Bisson de la Roque (Bisson de La Roque 1931: PL. IV).

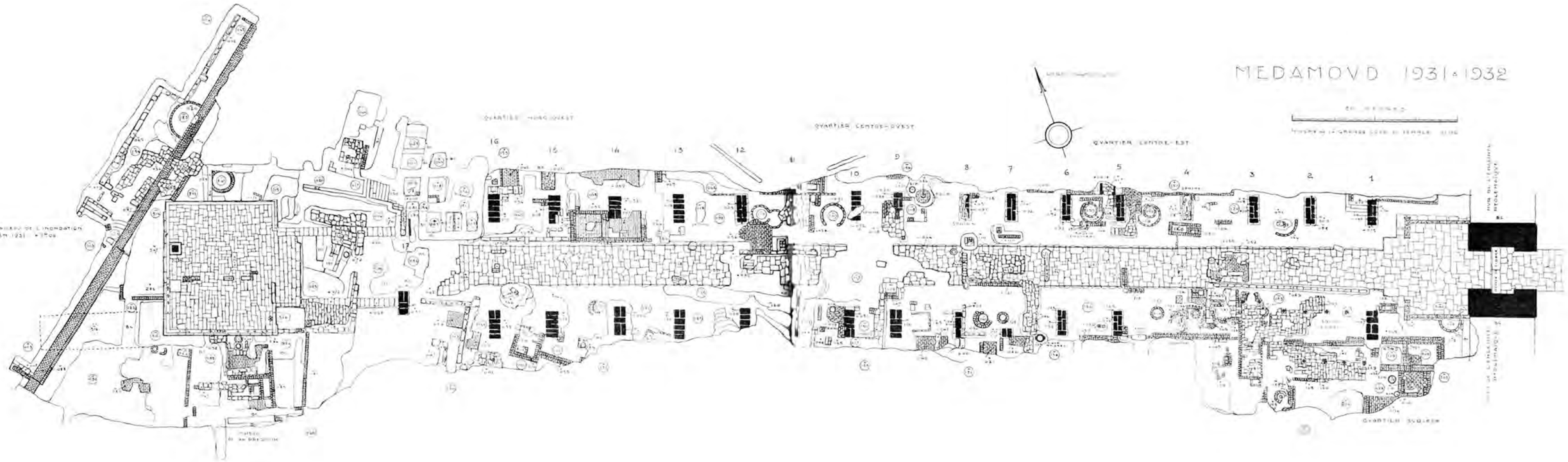

PLANO 16: Plano de los sectores excavados en 1931 y 1932 en el dromos del templo, con las principales estructuras y cotas (Bisson de La Roque 1933: pl. I).

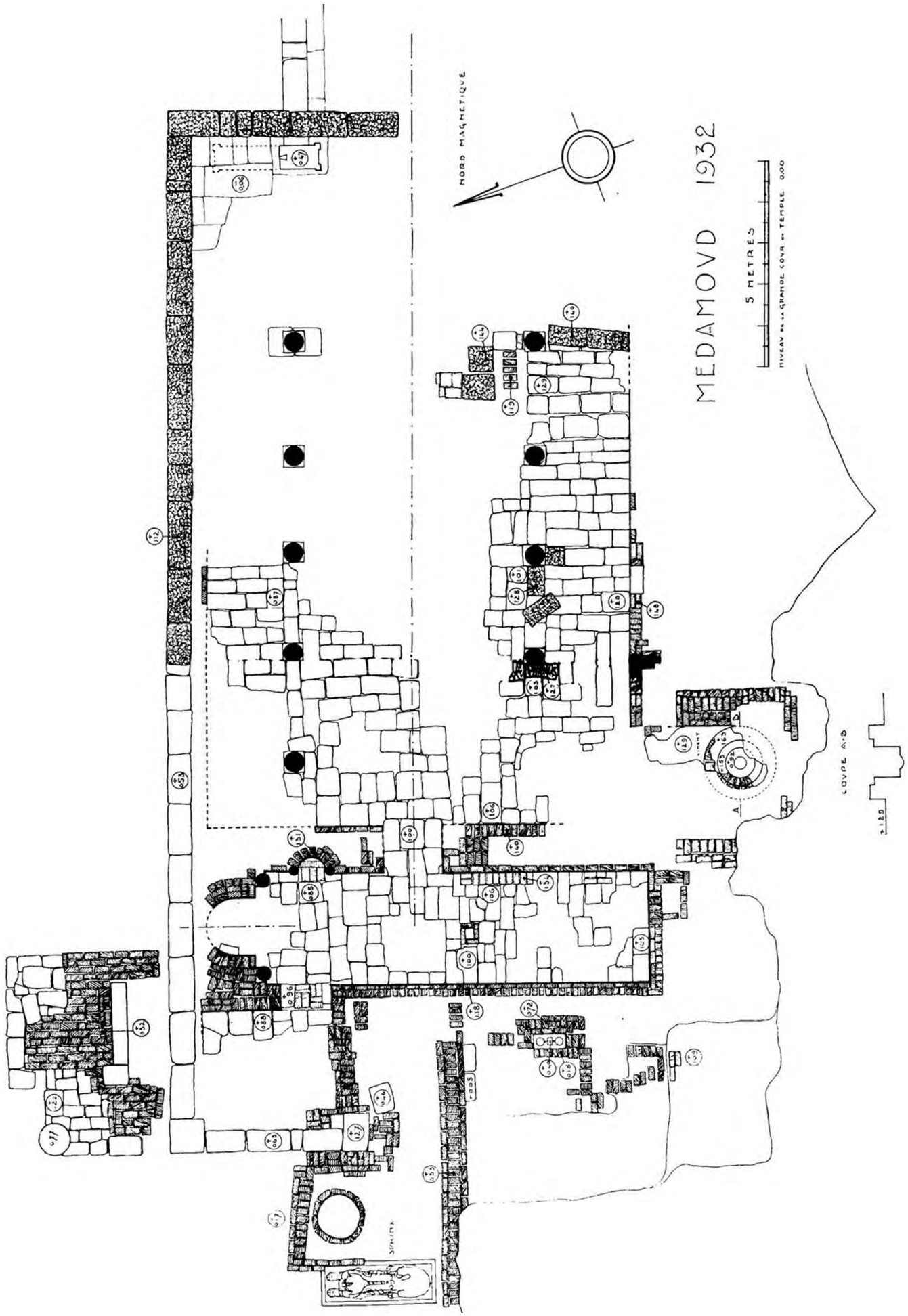

PLANO 17: Plano de la iglesia descubierta en 1932 en el dromos del templo (Bisson de La Roque 1933: pl. III).

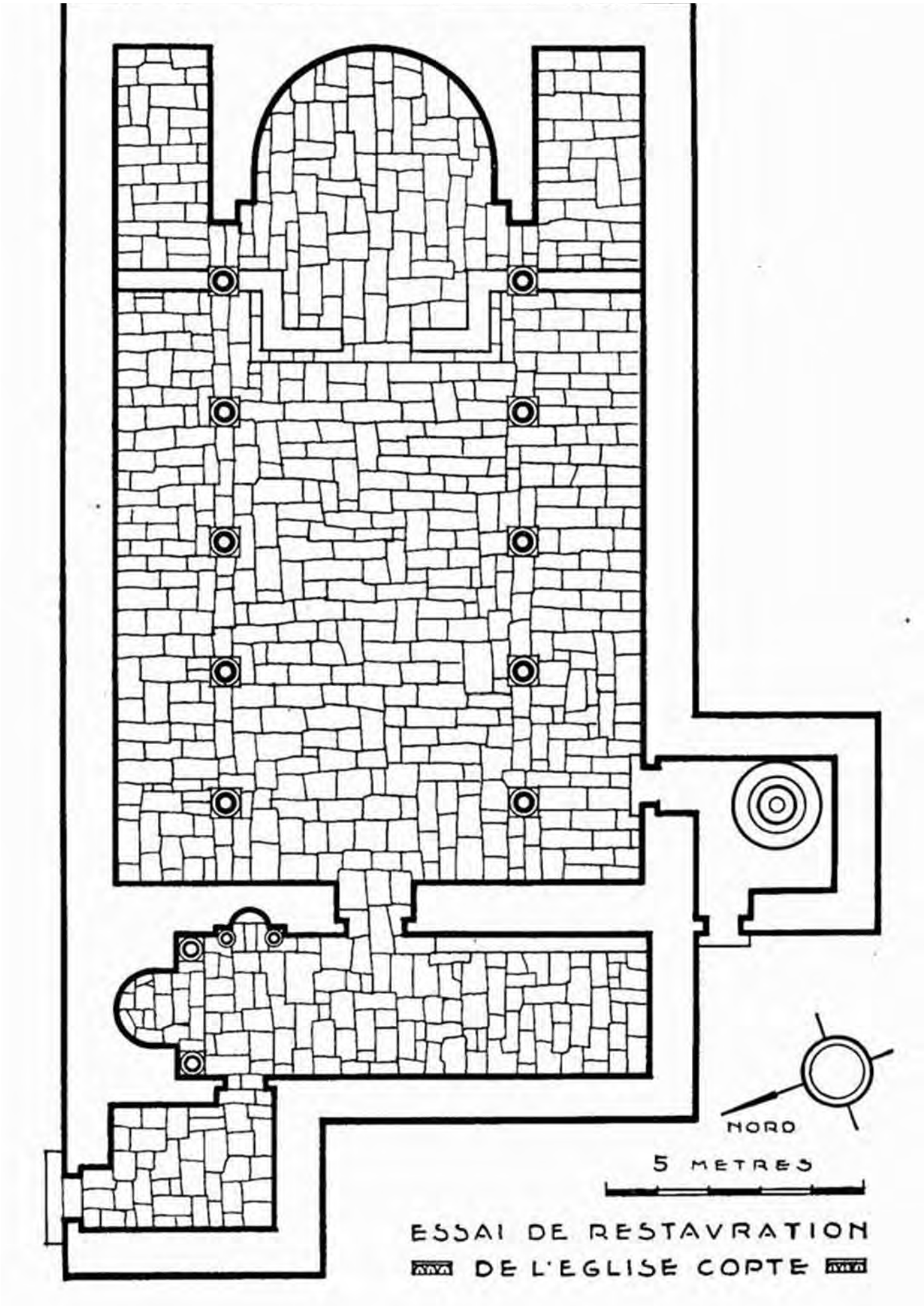

PLANO 18: Restitución arquitectónica de la iglesia descubierta en 1932 en el dromos del templo (Bisson de La Roque 1933: fig. 16).

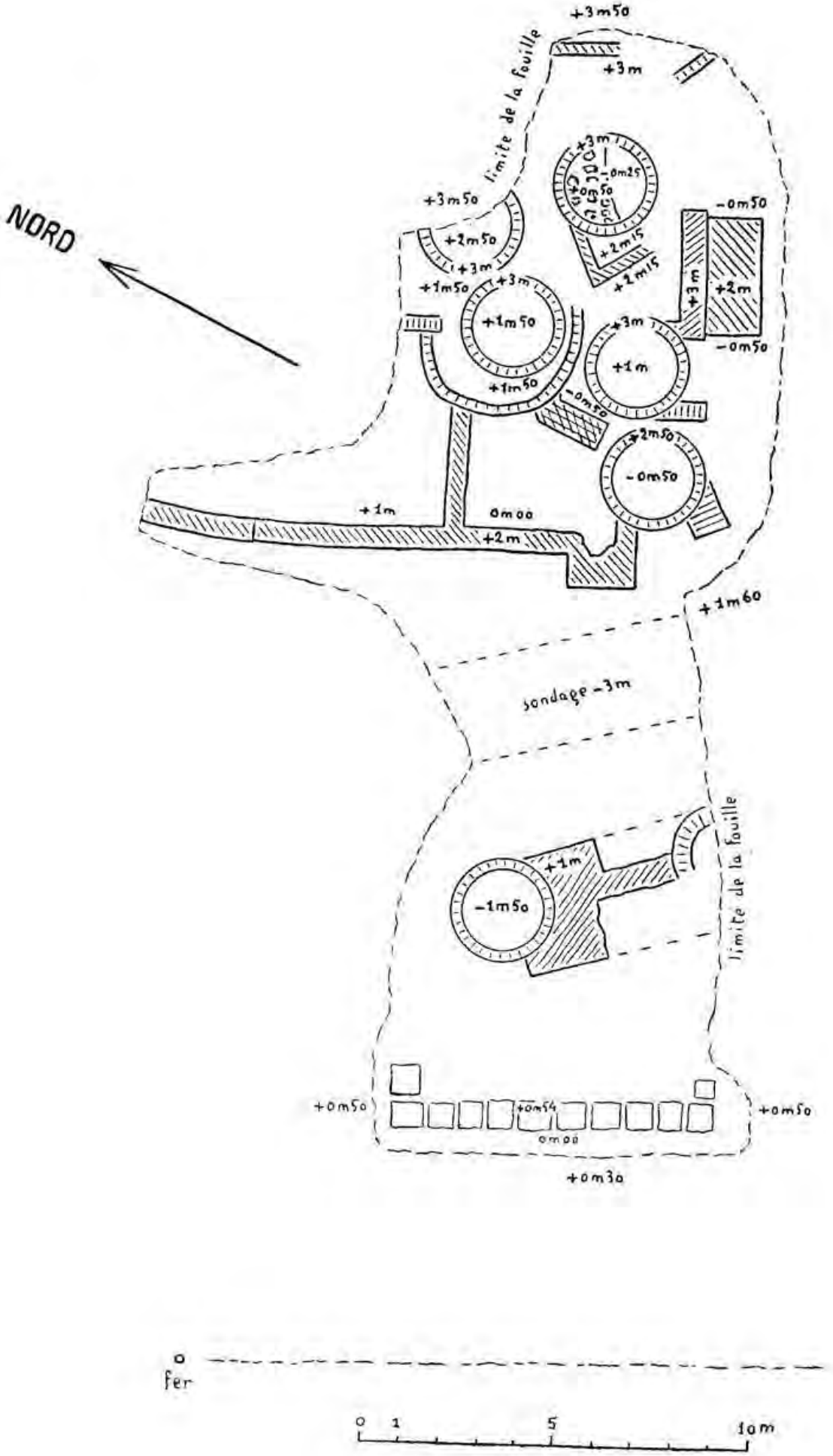

PLANO 19: Plano del sector de hornos cerámicos descubiertos en un sondeo al Sur del kom en 1928 (Bisson de La Roque 1933: pl. IV).

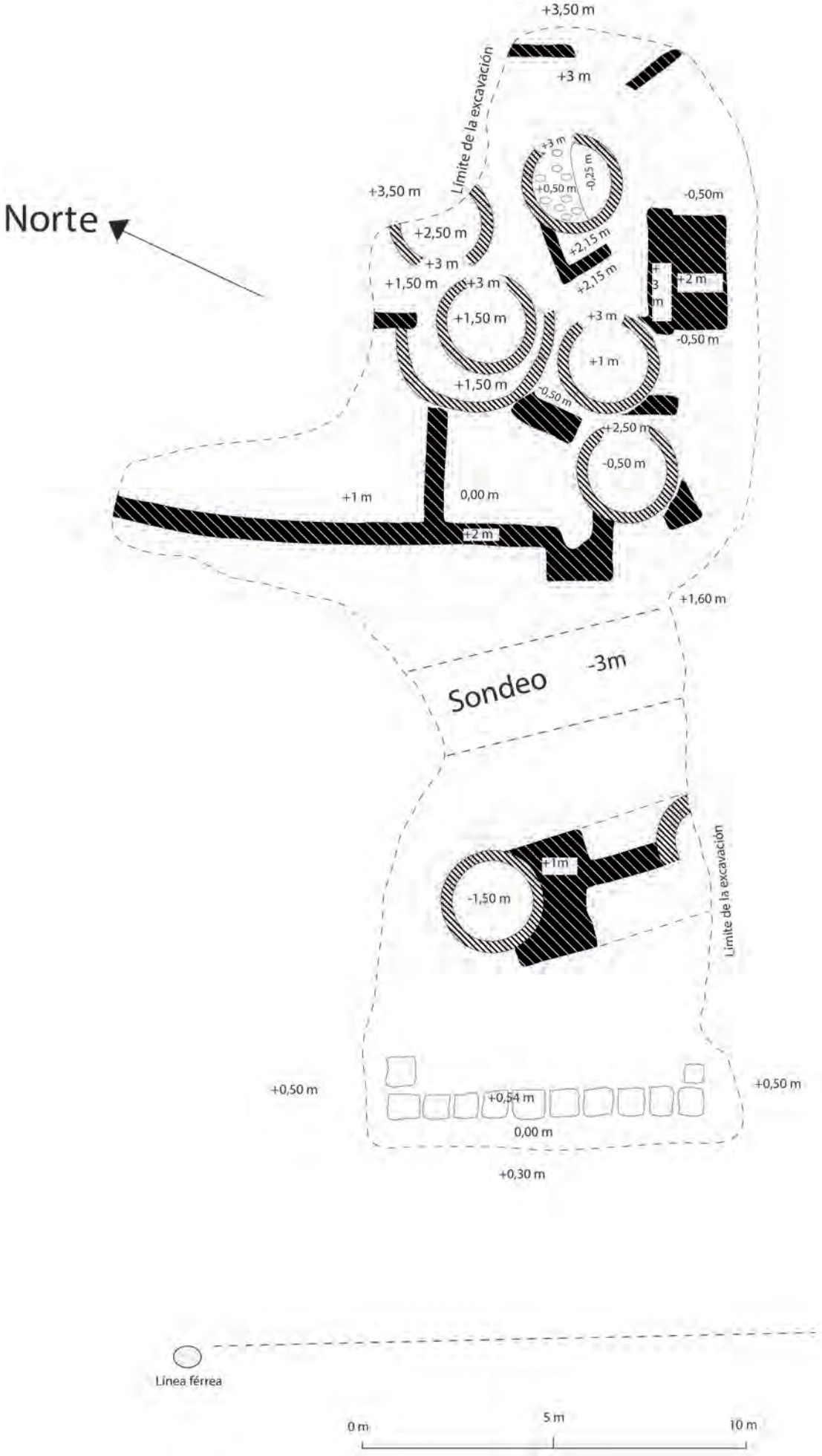

PLANO 20: Calco actualizado del sector de hornos cerámicos descubiertos en un sondeo al Sur del kom en 1928 a partir de Bisson de La Roque 1933: pl. IV. (Zulema Barahona Mendieta).

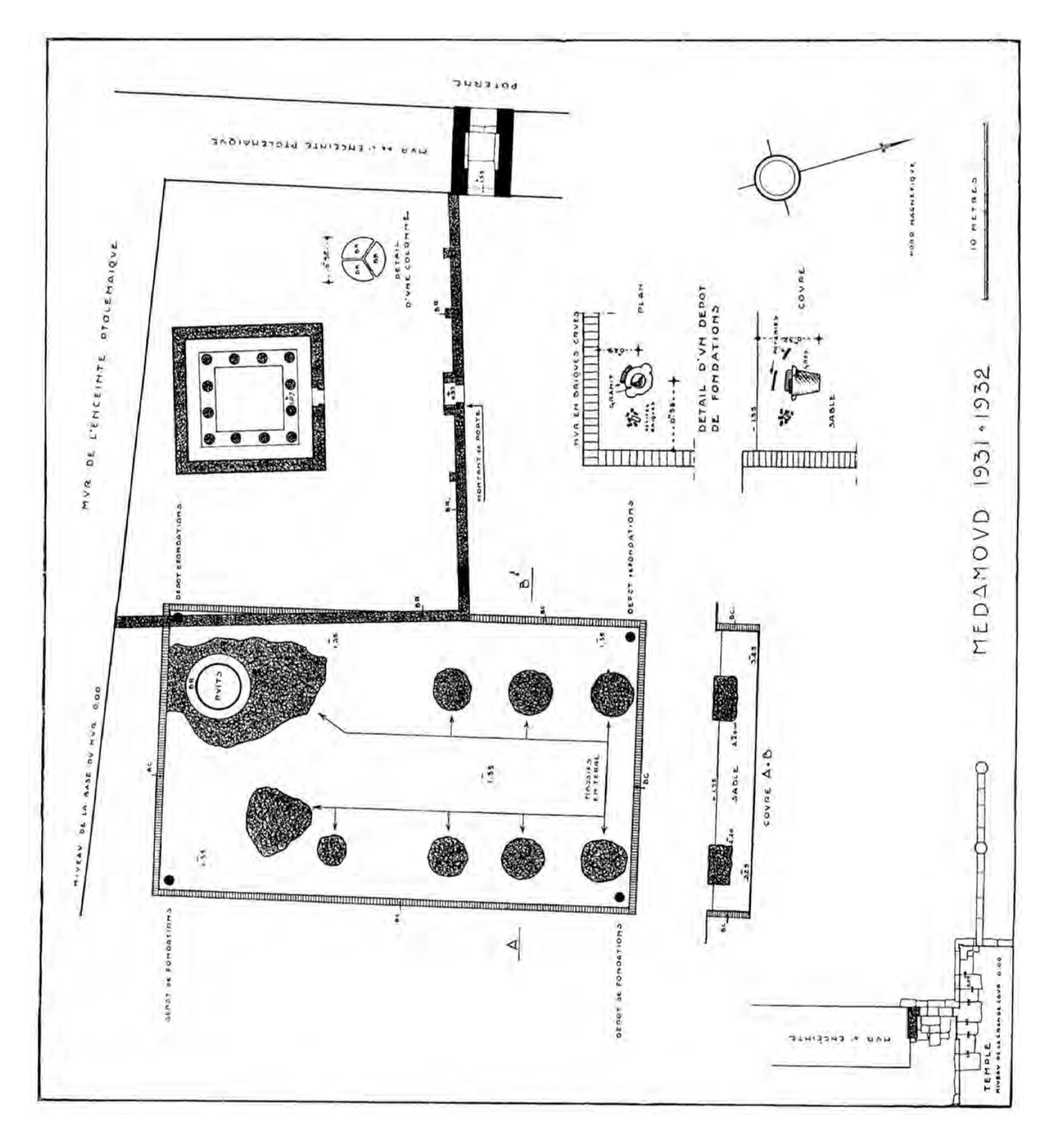

PLANO 21: Emplazamiento de los depósitos de fundación y del Serapeum reexcavados en 1932 (Bisson de La Roque 1933: pl. V).

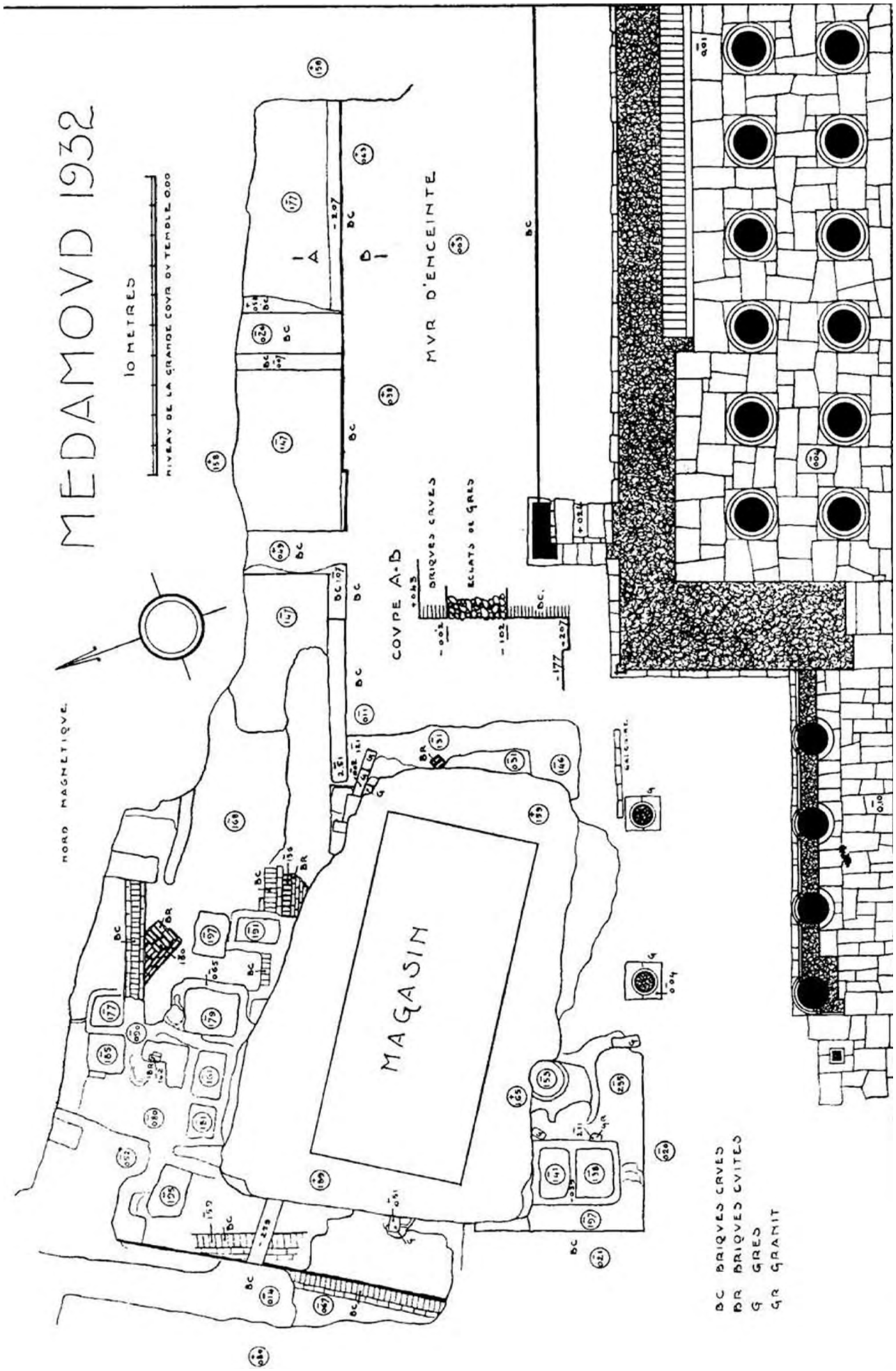

PLANO 22: Plano de la excavación alrededor del almacén sur al Noroeste del templo en 1932 (Bisson de La Roque 1933: pl. VI).

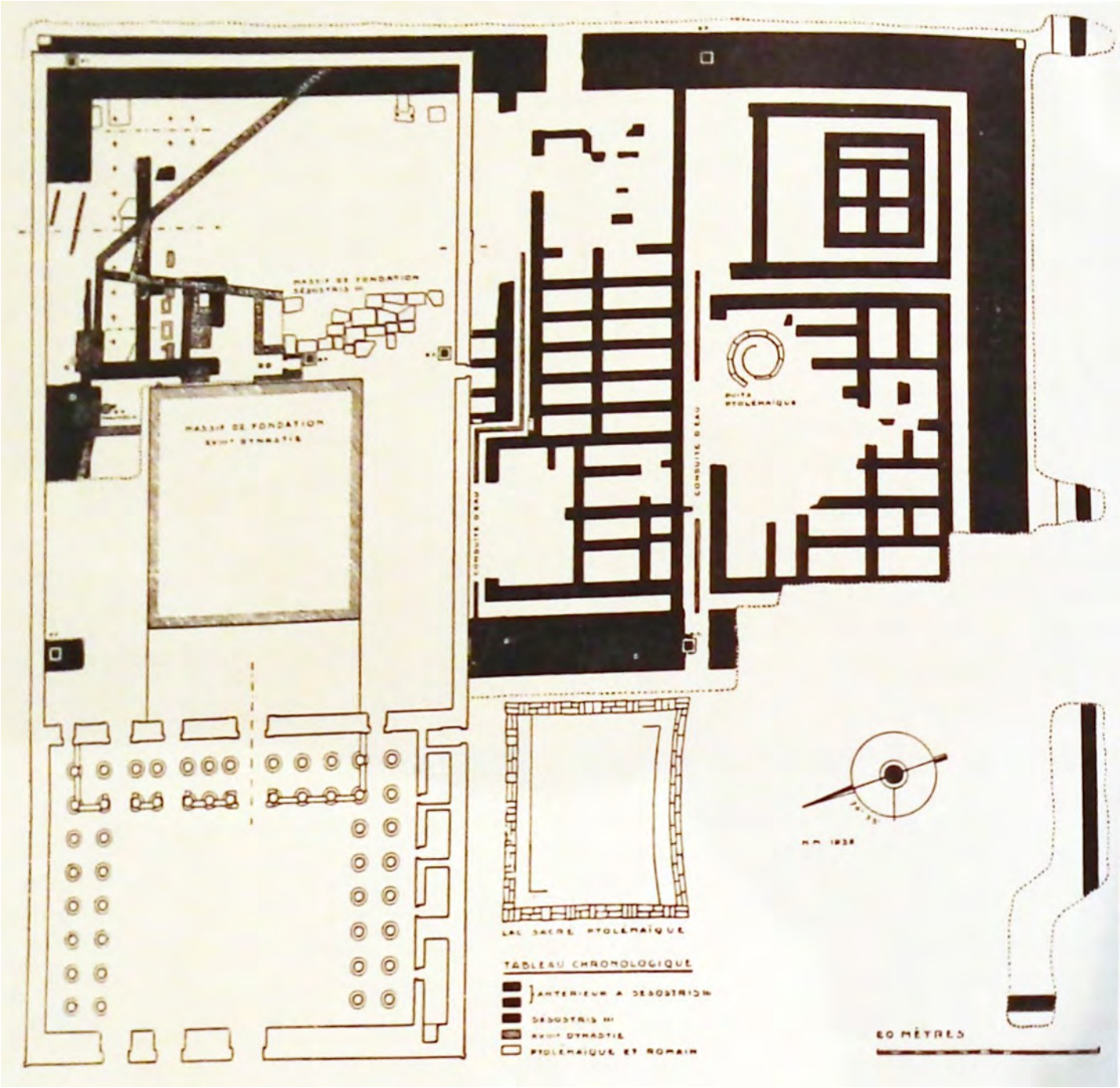

PLANO 23: Plano del templo del reino Medio descubierto en 1938 (Robichon; Varille 1939 A: Fig. 2).

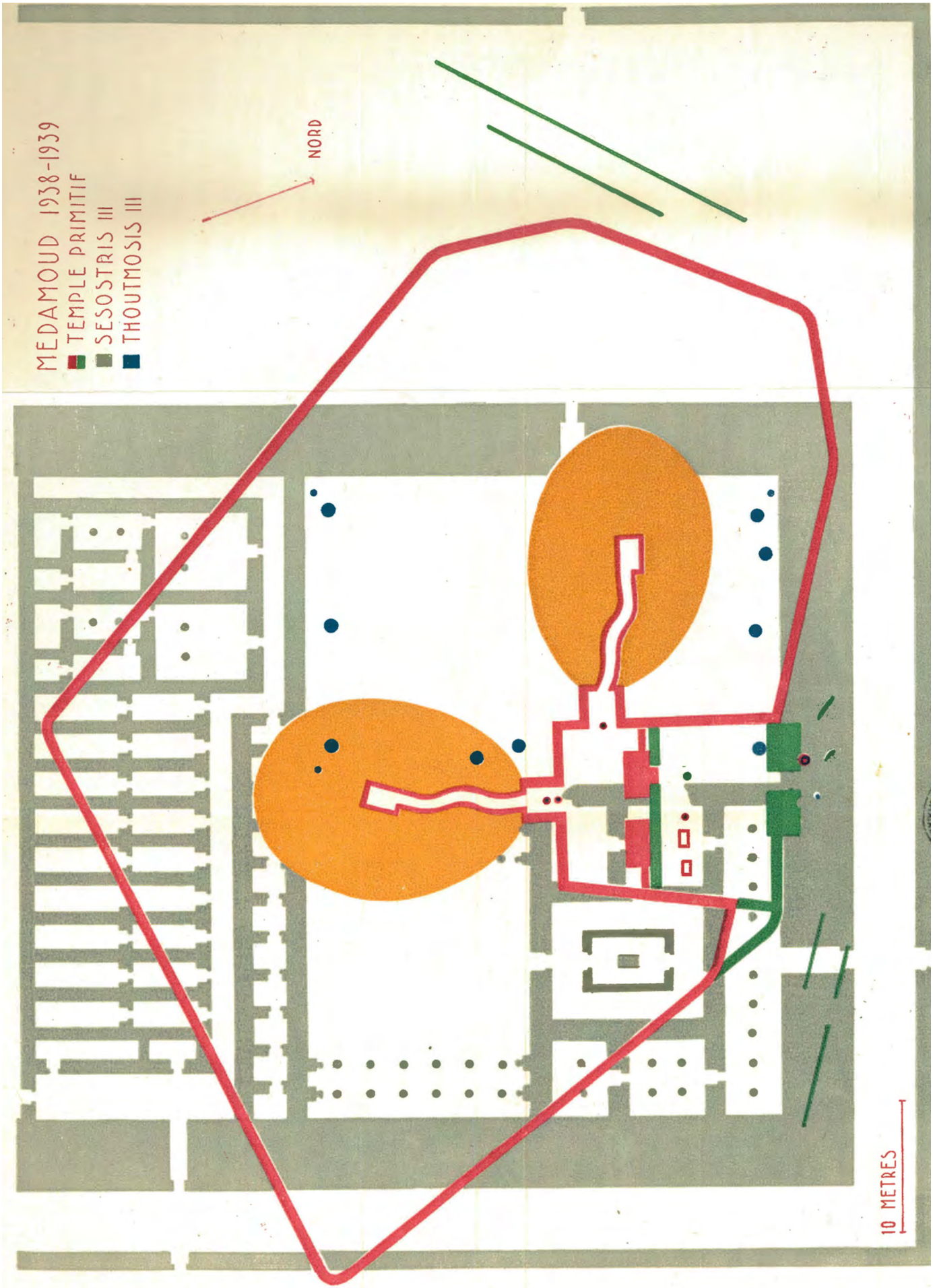

PLANO 24: Primer plano publicado del «templo primitivo» de Medamud (Robichon; Varille 1940: pl. I).

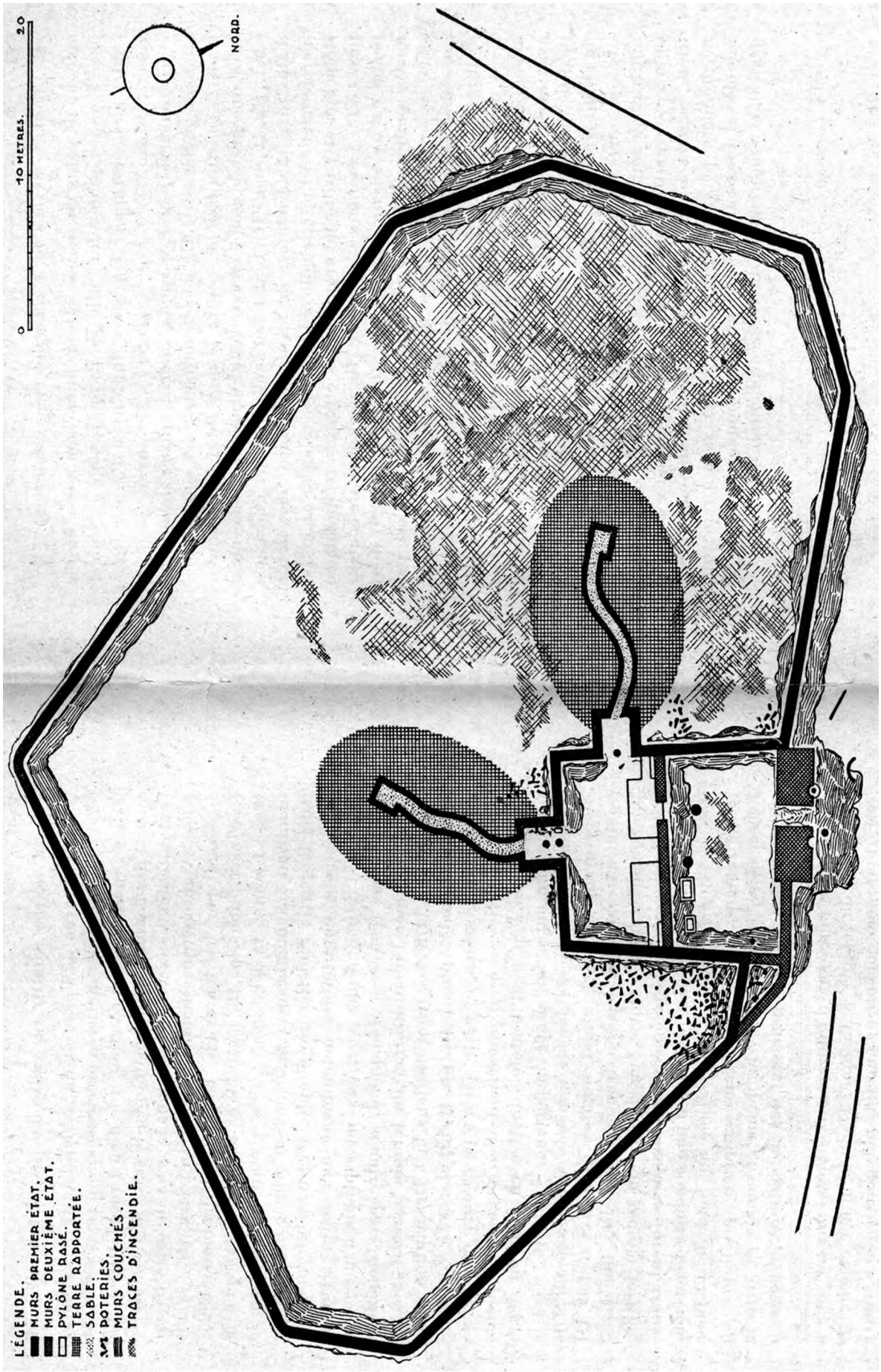

PLANO 25: Último plano publicado del «templo primitivo» de Medamud (Sainte-Fare Garnot 1944: pl. I).

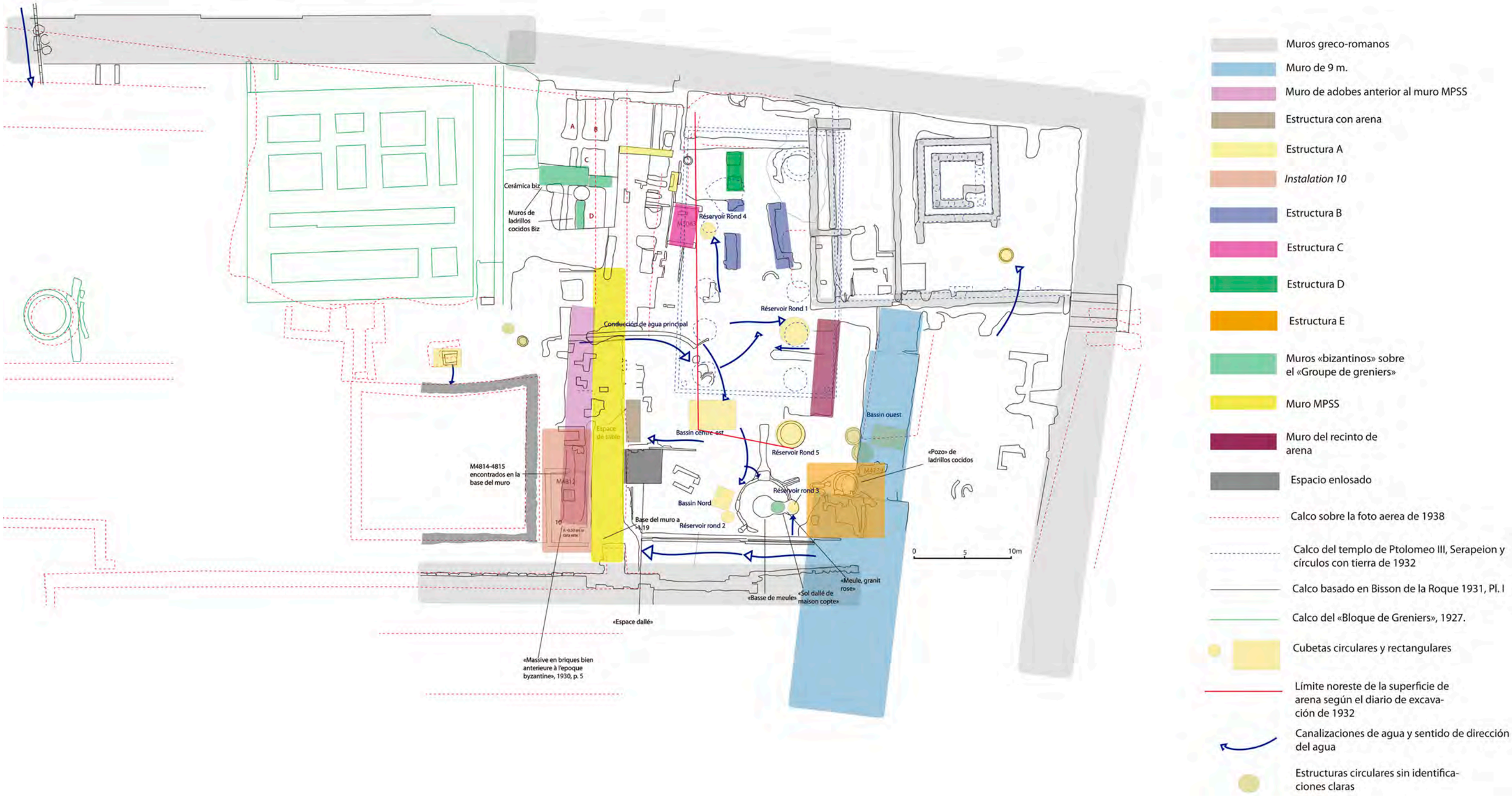

PLANO 26: Plano de las fases A y B de la excavación de 1930 al Suroeste del templo a partir de Bisson de La Roque 1931: pl. I (Zulema Barahona Mendieta).

PLANO 27: Plano de la fase C de la excavación de 1930 en el conjunto del templo, con las principales estructuras asociadas y los hornos cerámicos descubiertos, a partir de Bisson de La Roque 1931: pl I (Zulema Barahona Mendieta).



PLANO 28: Fotografía aérea del kom de Medamud tomada alrededor de 1936. Nº1: Muralla almenada descubierta en 1935; Nº2: Sondeo realizado en 1933 al Sur del embarcadero; Nº3: Sondeo realizado en 1928 donde se descubrieron un conjunto de hornos cerámicos; Nº4: Posible lugar del primer sondeo realizado en 1928; Nº5: Sondeo donde se descubrió el trazado este del recinto de Augusto; Nº6: Esquina noreste del recinto de Augusto. (Conservado en el archivo del IFAO, MS_0007_ 0077).

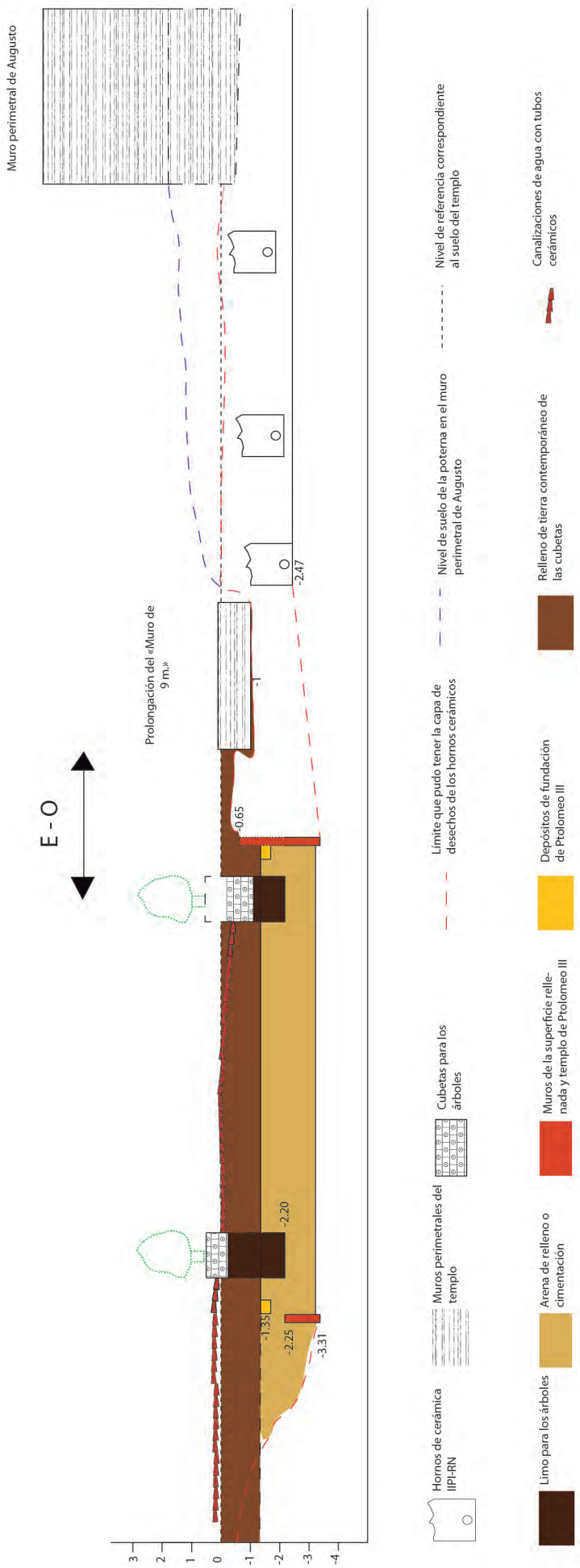

PLANO 29: Croquis ilustrativo en forma de sección acumulativa (Dirección Este-Oeste) del sector suroeste del templo excavado en 1930 (Zulema Barahona Mendieta).